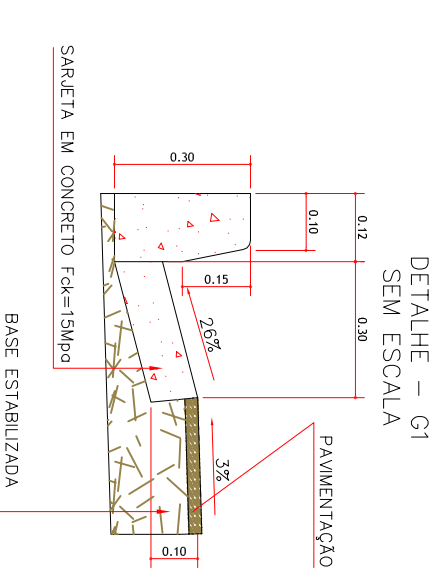
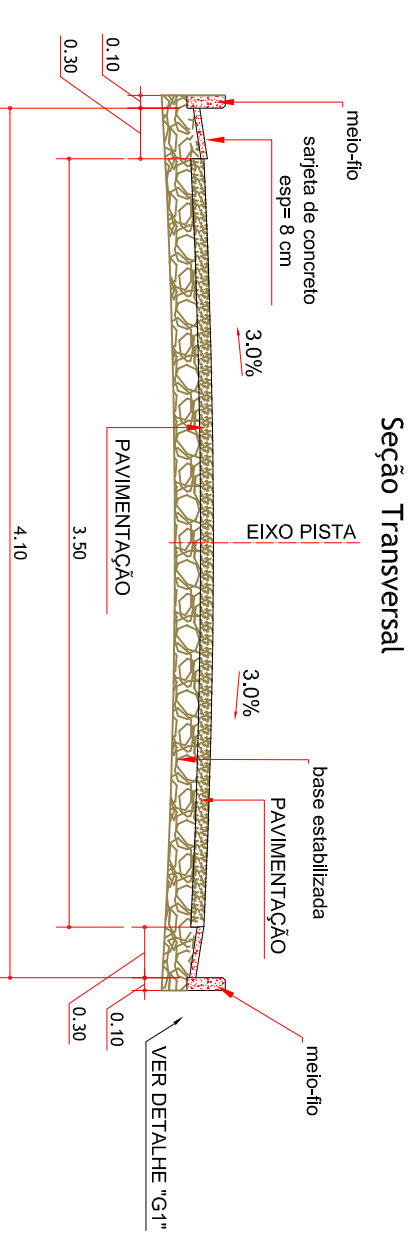
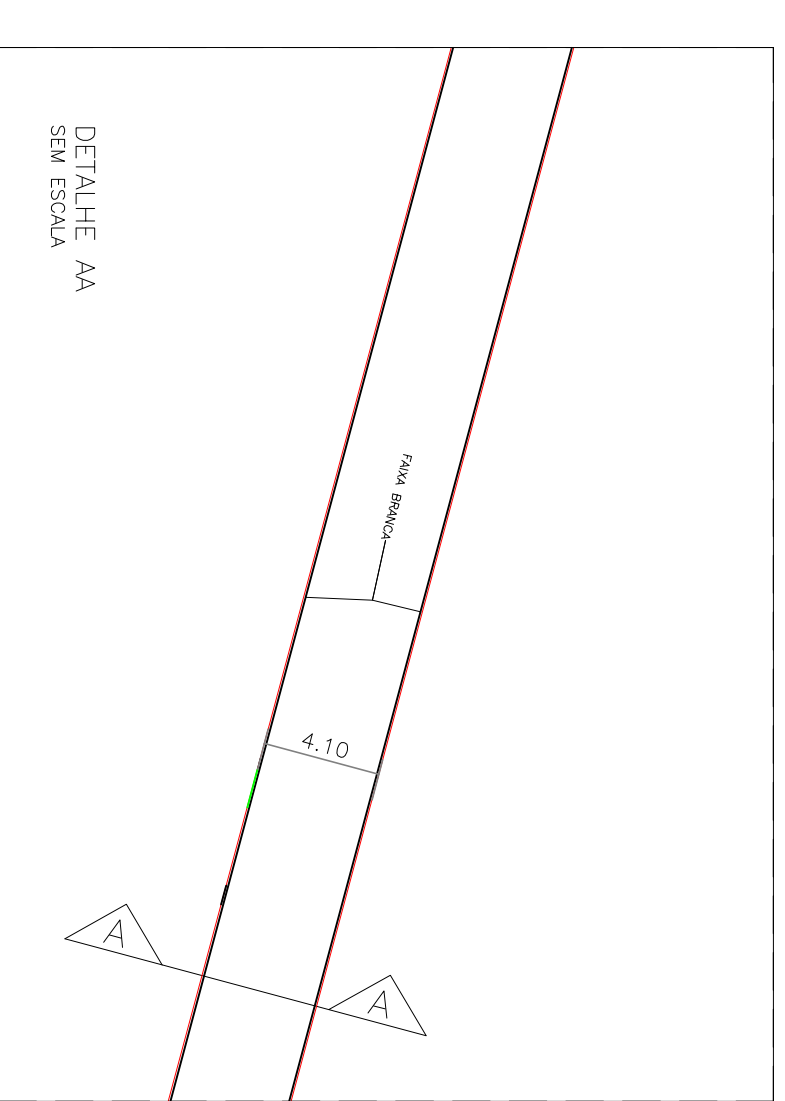
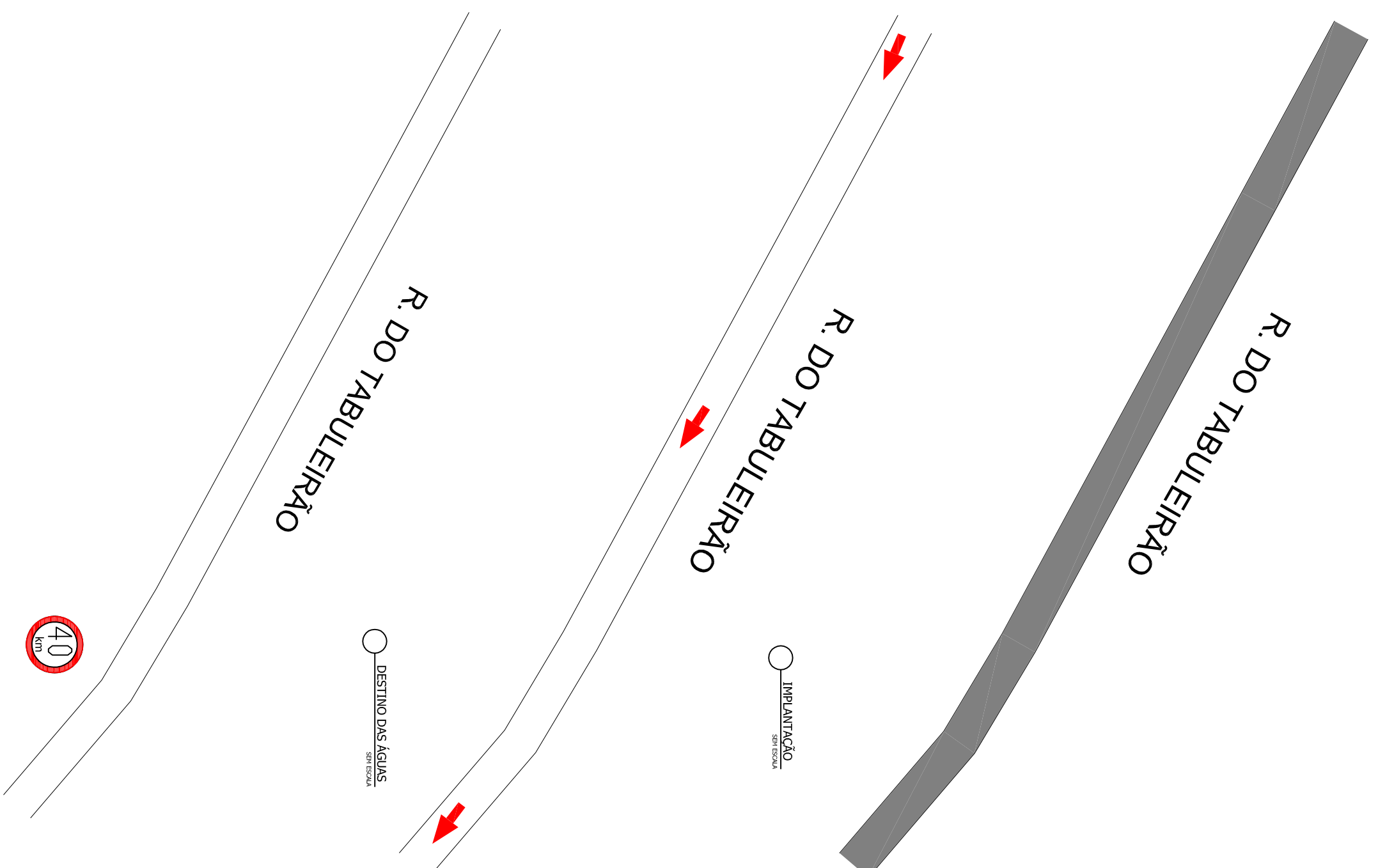
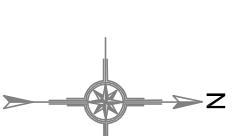


PAVIMENTAÇÃO



NOME	EXTENSÃO(m)	LARG. PAV(m)	COORD. SMO. 69 - INICIO	COORD. SMO. 69 - FINAL
RUA DO TABULEIRÃO	128,60	5,00	3°24'56,25" S 44°20'23,52" W	3°24'58,38" S 44°20'19,95" W

PROPRIETÁRIO:	PREFEITURA MUNICIPAL DE ITAPECURU-MIRIM/MA	PRANCHA:	10/15
PROJETO:	PAVIMENTAÇÃO ASFÁTICA NO MUNICÍPIO DE ITAPECURU-MIRIM/MA	DATA:	OUT/2017
TÍTULO:	IMPLANTAÇÃO, DESTINO DAS ÁGUAS E SINALIZAÇÃO VIÁRIA	ESCALA:	