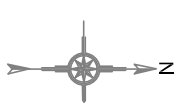


R. DA CAEMA

IMPLANTAÇÃO
SEM ESCALA

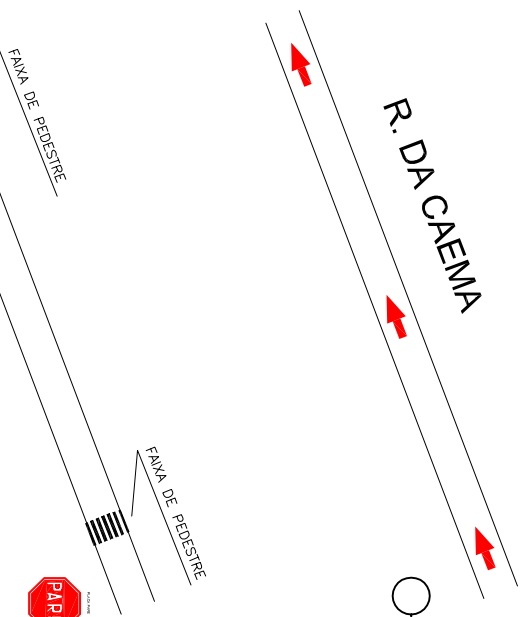
PAVIMENTAÇÃO



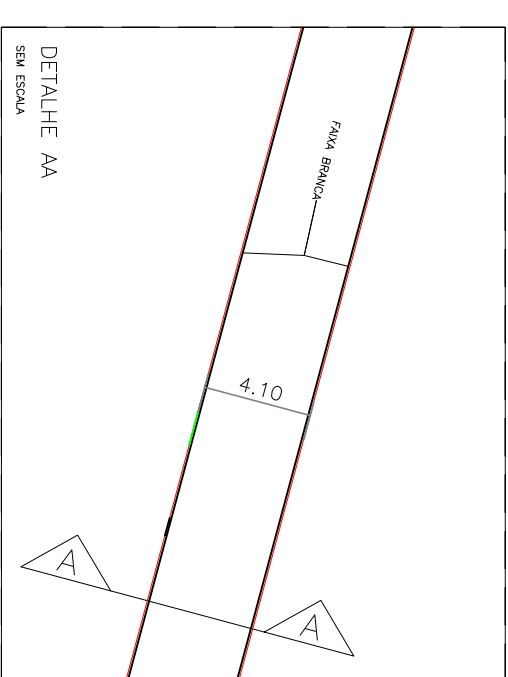
NOME	EXTENSÃO(m)	LARG.PAV(m)	COORD.SAD-69 - INICIO		COORD.SAD-69 - FINAL	
			S	W	S	W
RUA DA CAEMA	86,30	4,10	3°24'32,09"	44°20'47,54"	3°24'31,14"	44°20'44,97"

R. DA CAEMA

DESTINO DAS ÁGUAS
SEM ESCALA

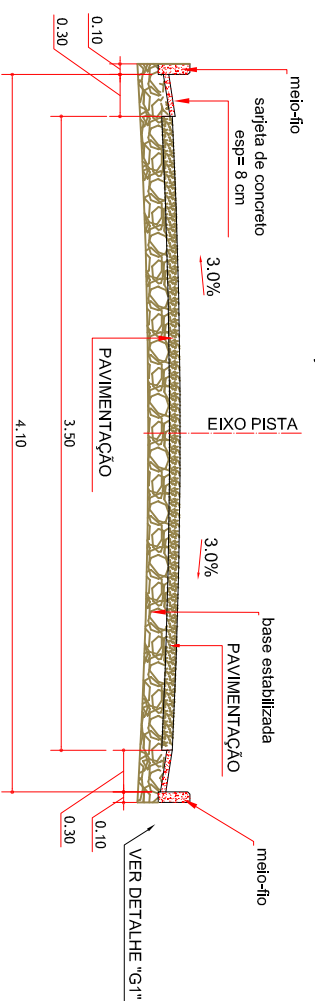


SINALIZAÇÃO VIÁRIA
SEM ESCALA

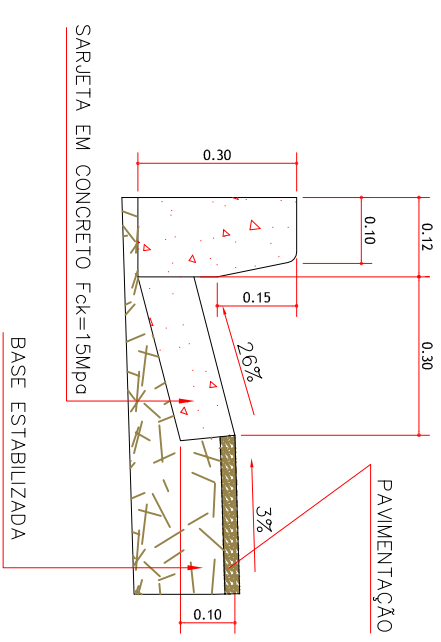


DETALHE AA
SEM ESCALA

Seção Transversal



DETALHE – G1
SEM ESCALA



PROPRIETÁRIO:
PREFEITURA MUNICIPAL DE ITAPECURU-MIRIM/MA

PROJETO:
PAVIMENTAÇÃO ASFÁTICA NO MUNICÍPIO DE ITAPECURU-MIRIM/MA

PRANCHETA: 08/15

TÍTULO:
IMPLANTAÇÃO, DESTINO DAS ÁGUAS E SINALIZAÇÃO VIÁRIA

ESCALA:

DATA:
OUT/2017