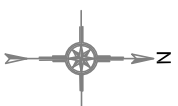
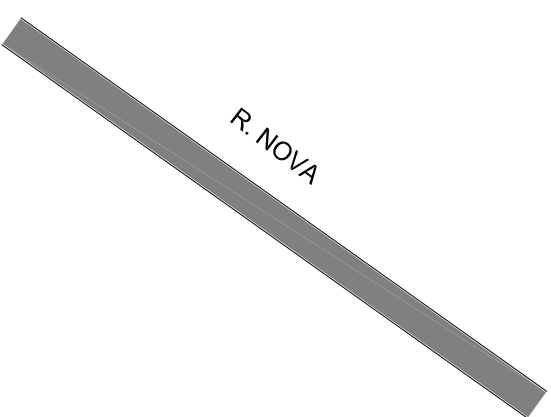


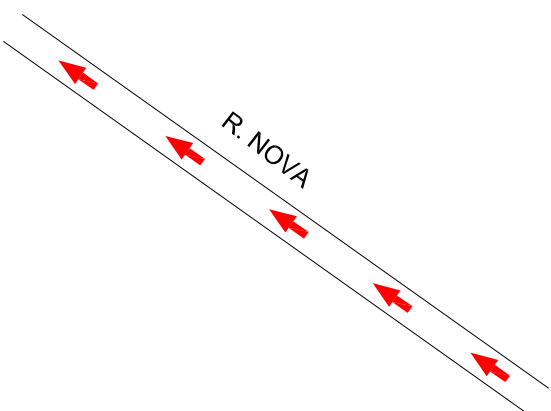
PAVIMENTAÇÃO



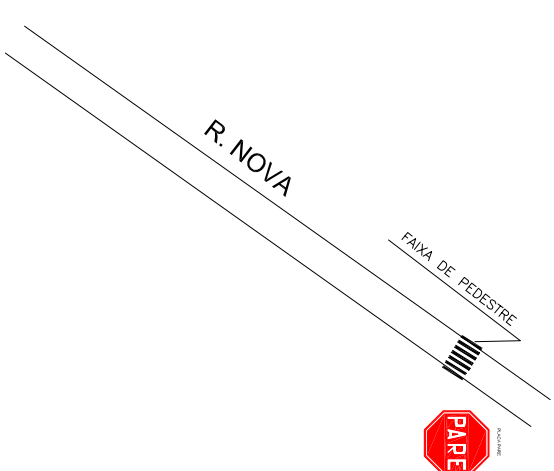
NOME	EXTENSÃO(m)	LARG.PAV(m)	COORD.SAD-69 - INICIO		COORD.SAD-69 - FINAL	
			S	W	S	W
RUA NOVA	90,40	4,60	3°22'19,97"	44°23'13,48"	3°22'22,37"	44°23'15,09"



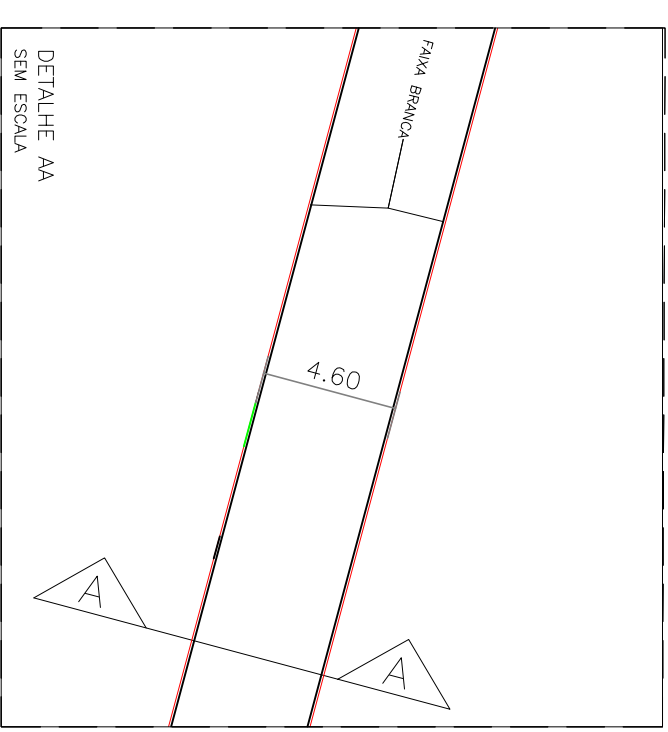
○ IMPLANTAÇÃO
SEM ESCALA



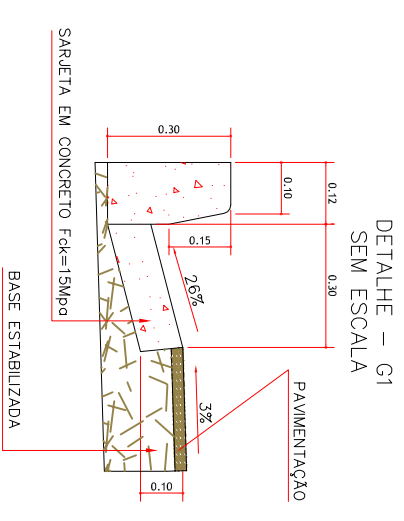
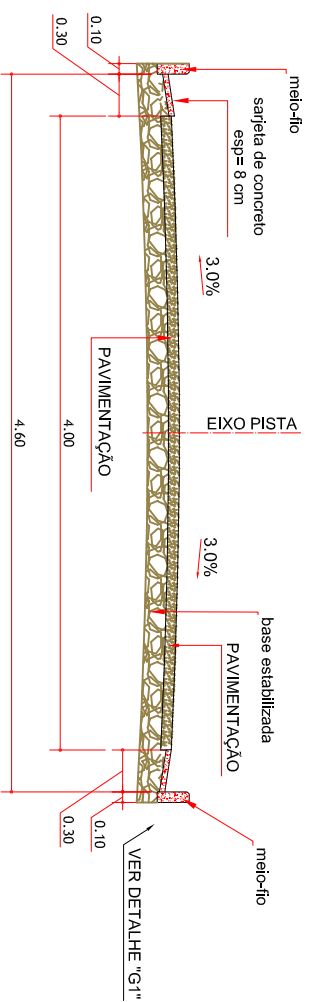
○ DESTINO DAS ÁGUAS
SEM ESCALA



○ SINALIZAÇÃO VIÁRIA
SEM ESCALA



Seção Transversal



DETALHE - G1
SEM ESCALA

PROPRIETÁRIO:
PREFEITURA MUNICIPAL DE ITAPECURU-MIRIM/MA

PROJETO:
PAVIMENTAÇÃO ASFÁTICA NO MUNICÍPIO DE ITAPECURU-MIRIM/MA

PRANCHA: **03/15**

TÍTULO:
IMPLANTAÇÃO, DESTINO DAS ÁGUAS E SINALIZAÇÃO VIÁRIA

ESCALA:

DATA:
OUT/2017